



**TECKENFÖRKLARING**

- BEFINTLIG BYGGNAD
- NY BYGGNAD
- GRÄS
- INFILTRATIONSANLÄGGNING
- DIKE
- PLANTERINGSYTA
- PLANOMRÅDESGRÄNS
- AVVATTNINGSPIL

**ANMÄRKNING**

FÖRESLÅGNA ANLÄGGNINGAR FÖR HANTERING AV DAGVATTEN OCH DESS PLACERINGAR.

TAKDAGVATTEN FRÅN NYA BYGGNADER I SÖDER AVLEDS VIA STUPRÖR OCH STUPRÖRSUTKASTARE TILL GRÖNYTOR FÖR FÖRDRÖJNING. FÖRSKOLEGÅRDEN AVVATTNAS TILL GRÖNYTOR INOM GÅRDEN FÖR FÖRDRÖJNING AV DAGVATTEN.


NYA BYGGNADER (SKOLA) I NORR AVVATTNAS VIA STUPRÖR OCH STUPRÖRS-UTKASTARE TILL INFILTRATIONS-ANLÄGGNING (ANLÄGGNING 1) FÖR FÖRDRÖJNING AV DAGVATTEN.

PARKERING I NORDÖST AVVATTNAS YTLIGT TILL PLANTERINGSYTA (ANLÄGGNING 2) FÖR RENING OCH FÖRDRÖJNING AV DAGVATTEN.

HÄRDGJORDA YTOR I ÖSTER OCH PARKERINGSYTA I SYDÖST AVVATTNAS YTLIGT TILL DIKE (ANLÄGGNING 3) FÖR RENING OCH FÖRDRÖJNING AV DAGVATTEN.

DAGVATTEN FRÅN TILLFARTSVÄGEN AVLEDS YTLIGT TILL DIKE (ANLÄGGNING 4) FÖR RENING OCH FÖRDRÖJNING.

DAGVATTEN FRÅN FOTBOLLSPLANEN OCH HÄRDGJORDA YTOR I VÄSTER AVLEDS TILL INFILTRATIONSANLÄGGNING (ANLÄGGNING 5) FÖR FÖRDRÖJNING AV DAGVATTEN.

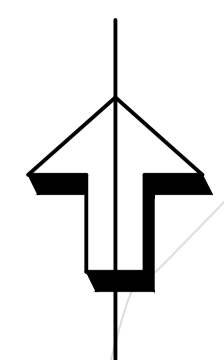
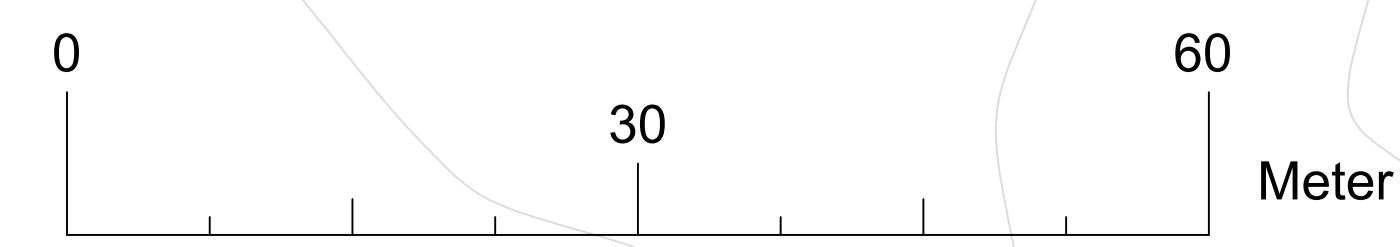


DAGVATTEN  
AVVATTNINGSPLAN  
DEL AV HARBO-SMEDSBO 1:9

Heby Kommun

DATUM  
2021-10-21

RITAD AV  
Y.TRINH



Skogsområde bevaras

ANLÄGGNING 1  
Infiltrationsanläggning

Skola

ANLÄGGNING 2  
Planteringsyta

Förskola

ANLÄGGNING 3  
Dike

ANLÄGGNING 5  
Infiltrationsanläggning

ANLÄGGNING 4  
Dike

MÖJLIG ANSLUTNING TILL  
BEFINTLIGT DIKE